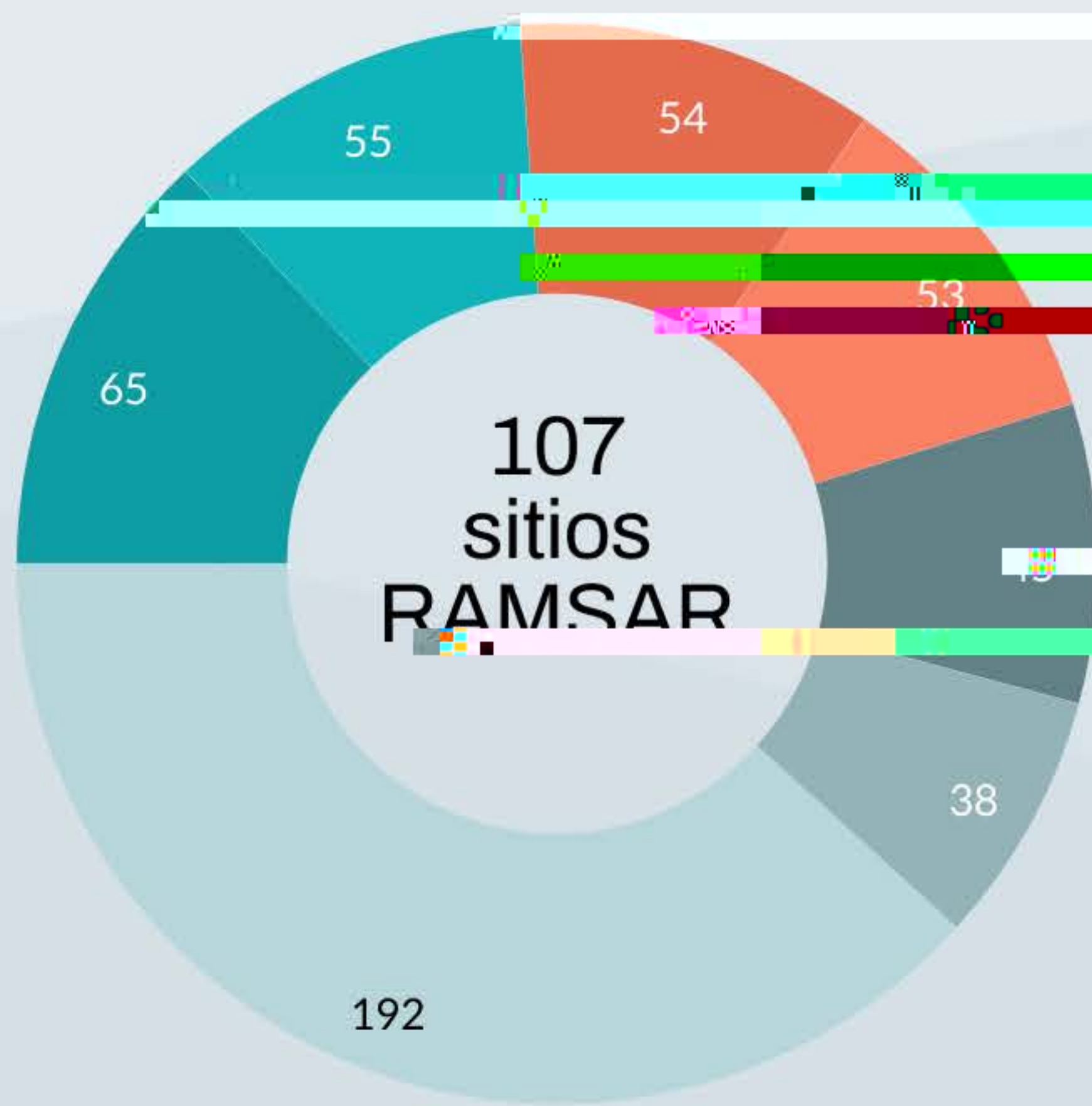
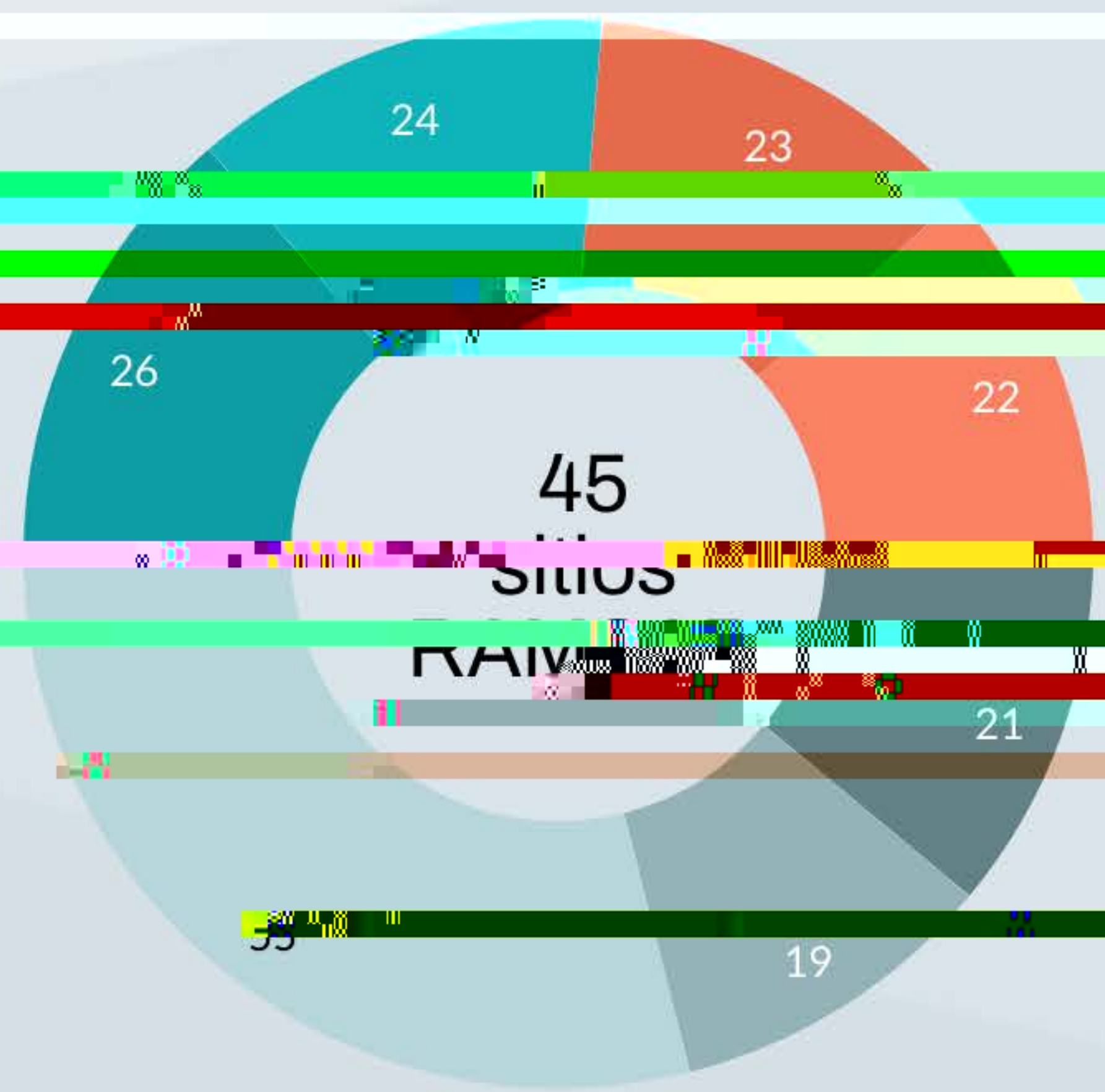


## Humedales Continentales




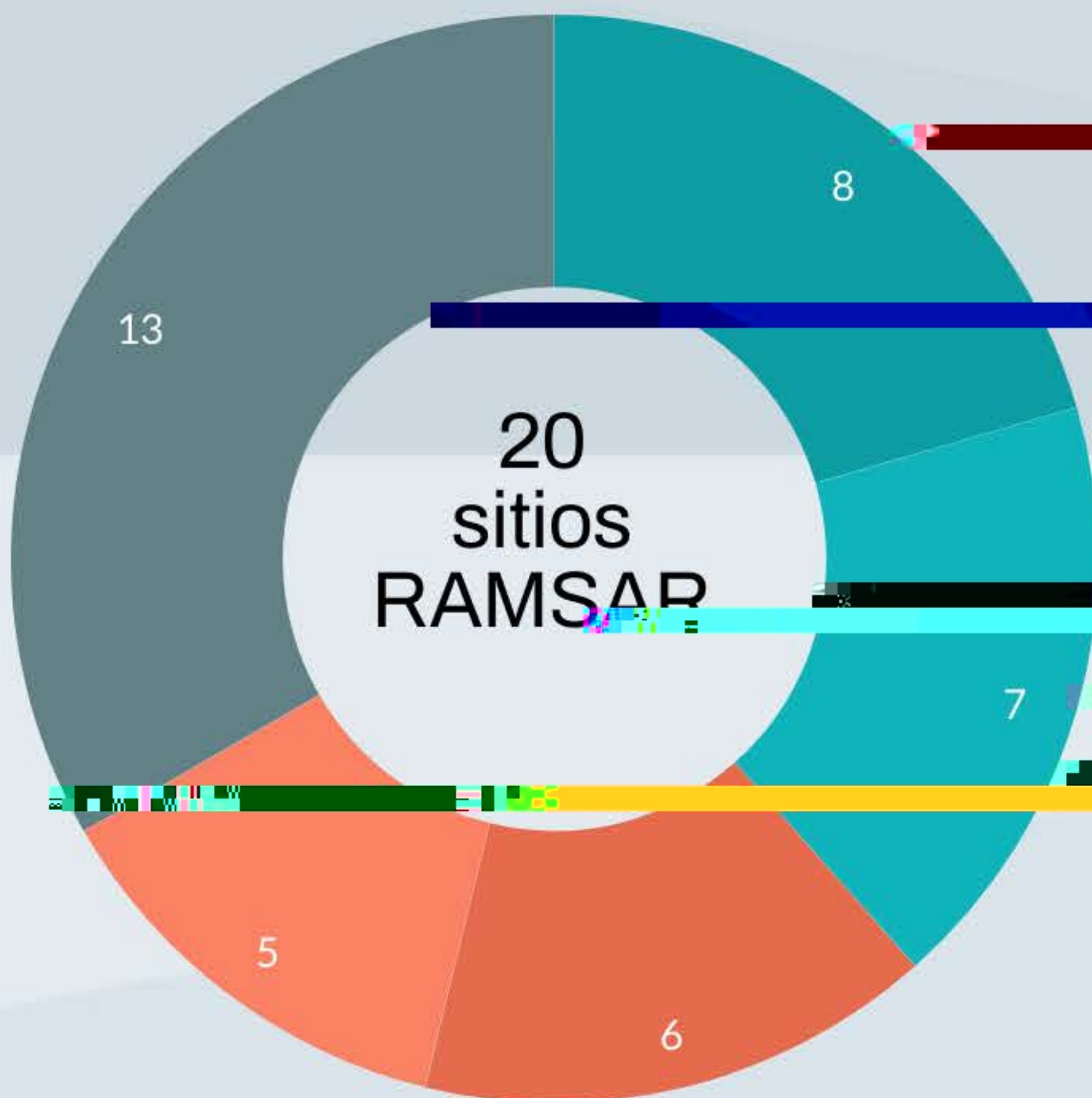
## Humedales Marino - Costeros



- M: Ríos y arroyos (10.95%)
- Tp: Pantanos, esteros, charcos (10.95%)
- N: Ríos y arroyos estacionales o intermitentes (10.76%)
- O: Lagos permanentes de agua dulce (10.56%)
- Ts: Pantanos sobre suelos inorgánicos (8.41%)
- Al: Humedales boscosos de agua dulce (7.57%)
- Otros Humedales Continentales (38.25%)

- F: Playas de arena o de guijeros (10.00%)
- H: Pantanos y esteros (12.11%)
- I: Manglares (11.50%)
- G: Bajos intermareales lodo, arena o suelos salinos...
- Otros Humedales Marino-Costeros (30.00%)

## Humedales Artificiales



- 4: Tierras agrícolas inundadas estacionales (20.51%)
- 9: Canales y zanjas (17.95%)
- 6: Almacenamiento de agua (15.38%)
- 2: Estanques artificiales (12.82%)
- Otros Humedales Artificiales (33.33%)

